

Ruta 1. ADEMUZ - PICO CASTRO

Dificultad: MUY BAJA

Distancia: 6,56 Kms (1,3Km carretera)





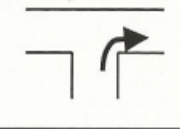
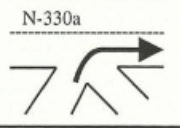

Desnivel: 182m / Cota min.-max.: 715m - 897m.

Tiempo: 0'30h-1h.

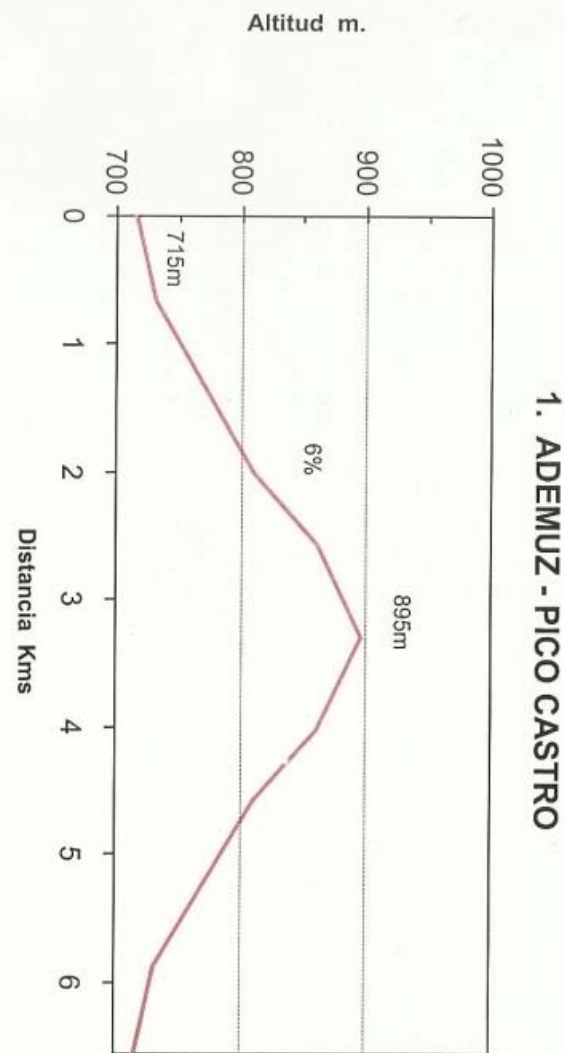
Cartografía: 612 (3-3)

Interés: MEDIO. Excelente panorámica sobre Ademuz. Pico muy significativo para la población. Ejemplo de muelas de Calizas blancas tobáceas, travertínicas con arcilla y arena del Terciario: Castro, Zafranares (en cuya ladera está Ademuz), La Muela, Cerrellar, Romance, Molares.

Descripción: Salimos del aparcamiento del restaurante Domingo por carretera N-330a, Camino Real y al Km 0,66 ascendemos por camino que sale a la izquierda, entre pajares. En el siguiente cruce otra vez a la izquierda (Km 2,00) y llegamos al mirador: antenas y cruz (Km 3,29). Volvemos haciendo el mismo recorrido.

DISTANCIA KILÓMETROS		1. ADEMUZ - PICO CASTRO		1/1
TOTAL	PAR- CIAL	SITUACIÓN	INFORMACIÓN	ALTITUD
0,00			Ademuz Salimos del pueblo por la N-330a desde el Rte. Casa Domingo.	715m
0,66	0,66		Ascenso por camino con pendiente del 6%.	730m
2,00	1,34		Seguid por el camino principal que rodea el pico Castro.	810m
3,29	1,29		Pico Castro El vértice geodésico lo dejamos a la derecha. Mirador. Regresamos.	895m
4,58	1,29			810m
5,91	1,33		Volvemos por la antigua N-330ª.	730m
6,56	0,65		Ademuz	715m

© Francisco Pérez Calabuig



© Francisco Pérez Calabuig

Pico Castro (Ademuz)

