

## Ruta 11.

### CATIELFABIB - CRUZ DE LOS TRES REINOS

**Dificultad:** MEDIA - ALTA

**Distancia:** 45,94 Kms (asfalto 10,63 - senda 1,25)

**Desnivel:** 835m / **Cota min.-max.:** 890m - 1560m

**Tiempo:** 3-5h

**Fuentes:** Km 8,10 -10,59 -16,10 -25,47 -27,90 -32,8 -42,27

**Cobertizo:** Km 7,78 (Túnel de la N-420)

**Cartografía:** 612 (1-1, 1-2, 2-1, 2-2, 3-1, 3-2)

**Interés:** ALTO. Ganado ovino y caprino. Arroyo, barranco del Arroyo Cerezo, y rambla de la Palomareja. Cruz de los Tres Reinos. Bosque sabinar-encinar de Veguillas, muestra de lo que pudo ser el Rincón antaño.

**Descripción:** Salimos de la fuente de la plaza hacia lo alto de la villa subiendo por el camino del Mazarrón entre almendros y repoblaciones de pino, con zonas de matorral bajo: aliaga, ontina, espliego, tomillo. Son restos de la deforestación y el pastoreo (**Km 5**). Pasamos por la fuente del Hontanar (**km 8,10**) para abrevar o abebrar, y giramos al norte subiendo para atravesar los campos de cereal de la Nava (corrales con era central **Km 10,88**).

Llegamos por pista asfaltada (CV-483) a **Arroyo Cerezo (Km 16,10)**, tras haber pasado por la N-420a y "Cordel de la Hoya del Peral al Mas de la Cabrera".

Subimos a la Cruz de los Tres Reinos, techo de "Castiel", por la muela del Royo (**Km 23,23**). Veremos al norte pastizales con sabinas, el Javalón y el rodano de Bezas, al sur el Talayón, al este Javalambre y al oeste las sierras de Valdemeca y Zafrilla.

Al descender, atentos, en el **Km 24,65** nos desviamos

por la senda algo perdida de los Arrieros (PR) y "Cordel de los Cortijos". Bajamos por un escarpe al abrevadero, y por camino junto al barranco del Espinar y el bello arroyo del Regajo hasta Arroyo Cerezo, donde forma cascada.

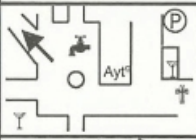

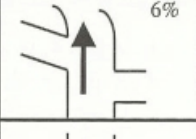
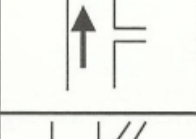
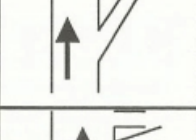

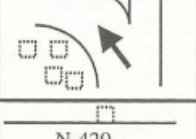
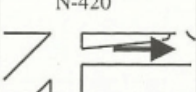
Nos desviamos por el camino asfaltado de Veguillas (**Km 27,88**), y en el collado tomamos el camino a la derecha junto a la impresionante rambla de la Palomareja y bosque sabinar. Acércate a contemplar la rambla. Giramos al norte para llegar a la carretera por un camino ganadero (muros laterales) y ermita de Veguillas (**Km 32,78**), en donde giramos a la derecha para descender en 4 kms rápidos al **Cuervo**. Luego por la pintoresca carretera VV-9101, de poco tráfico y sin arcén, a **Castielfabib (3 Km)**.

*En este itinerario los pastores que nos encontraremos son muy peculiares, párate a saludarlos.*

*Atravesadas las calizas arenosas y arcillas, pasamos por arcillas yesíferas del Triásico (barranco del Km 3). Pasada la Nava vamos por calizas jurásicas hasta el "Royo". Ascenso por el Cretácico de la Muela (dolomías y calizas).*

#### Variantes:

- Descended a El Cuervo por la impresionante rambla de la Palomareja siguiendo el PR desde el **Km 37**. Agreste, para intrépidos. Poco antes del pueblo hay un dique que sortearemos por la derecha con ayuda del compañero/a.
- Km 24,65** descenso a Arroyo Cerezo por donde hemos subido.

DISTANCIA KILÓMETROS		11. CASTIEL-NAVA-ROYO-CRUZ DE LOS 3 REINOS		1/7
TOTAL	PARCIAL	SITUACIÓN	INFORMACIÓN	ALTITUD
0,00			<b>Castielfabib</b> Salimos de la plaza y subimos por la calle de San Antonio hasta salir.	925m
0,59	0,59		Dejamos el asfalto y tomamos el camino del Mazarrón y PR.	970m
0,89	0,30			990m
1,32	0,42			1015m
3,36	2,04		<b>El Cerro</b> Repoblaciones jóvenes.	1085m
5,00	1,64		Se acaba el ascenso. Llanura de matorral bajo y pasto.	1210m
6,59	1,59		<b>El Collado</b> Daremos un rodeo para descansar y abrevar.	1185m
7,78	1,19		Paralelo a la carretera hacia la fuente. Sube la bici. No entres en el túnel.	1175m

© Francisco Pérez Calabuig

DISTANCIA KILÓMETROS		11. CASTIEL-NAVA-ROYO-CRUZ DE LOS 3 REINOS		2/7
TOTAL	PARCIAL	SITUACIÓN	INFORMACIÓN	ALTITUD
8,10	0,32		<b>Hontanar</b> A 100m a la izquierda fuente, chopos, mesas. Después subimos a la derecha por un repecho.	1190m
9,14	1,04		A Colladillo	1265m
10,58	1,44		A 100m, bajo el camino y a la altura de la sabina hay una fuente.	1260m
10,88	0,30		<b>La Nava</b> Corrales y llanura cerealista.	1250m
11,73	0,85		A la izquierda. (A 120m el PR desciende al barranco del Royo para cruzarlo).	1220m
12,87	1,14		<b>N-420 antigua</b>	1280m
12,98	0,11		Por pinar y paralelos al barranco hasta la ctra que dejaremos pronto.	
13,25	0,38		<b>La Vacariza</b> Por camino a la derecha y vía pecuaria hasta Arroyo Cerezo.	1280m
13,77	0,52		<b>Senda</b> Cruzamos la CV-482. Si prefieres puedes subir por ella hasta el Royo.	1300m

© Francisco Pérez Calabuig

DISTANCIA KILÓMETROS		11. CASTIEL-NAVA-ROYO-CRUZ DE LOS 3 REINOS		3/7
TOTAL	PARCIAL	SITUACIÓN	INFORMACIÓN	ALTITUD
14,10	0,33		<b>CV-483</b> Por carretera sin tráfico hasta la iglesia en el barrio de arriba.	1330m
16,10	2,00		<b>Arroyo Cerezo</b> Barrio de arriba. Iglesia y fuente.	1335m
16,24	0,14		<b>Camino Pedriza</b> Dejamos el asfalto y vamos por el camino de la izquierda.	1335m
17,60	1,36		TM Salvacañete Cuenca	1400m
17,70	0,10		Comienza el ascenso a la Muela del Royo. Límite provincial.	
18,55	0,85		Al Royo	1420m
19,45	0,90		<b>Fin del ascenso</b>	1480m
20,63	1,18		A 420m cruzamos el inicio del Bco. Covarrón (Fuente y Cueva de la Plata, lejos).	1485m
22,50	1,87		<b>Cortafuegos</b> Límite con Veguillas de la Sierra (Teruel).	1530m

© Francisco Pérez Calabuig

DISTANCIA KILÓMETROS		11. CASTIEL-NAVA-ROYO-CRUZ DE LOS 3 REINOS		4/7
TOTAL	PARCIAL	SITUACIÓN	INFORMACIÓN	ALTITUD
23,10	0,60		En el punto más alto salimos del camino hacia al vértice.	1550m
23,23	0,13		<b>Cruz Tres Reinos</b> Panorámica. Regresamos por donde hemos subido.	1560m
23,95	0,72		A la derecha, salimos del cortafuegos entre pinar.	1530m
24,65	0,70		<b>Atención: senda</b> Al cruzar el inicio del barranco giramos a la izquierda por senda. PR.	1500m
25,23	0,58		<b>Escarpe</b> Al final del barranco lo cruzamos y por la Izq. bajamos a los corrales.	1470m
25,47	0,24		<b>Fte. Abrevador</b>	1400m
25,62	0,15		Cruzamos el arroyo y empieza el camino. Sin tomar desvíos al Royo.	
27,00	1,38		<b>Arroyo Cerezo</b>	1340m
27,36	0,36		Vadeando el arroyo llegamos a la iglesia y al barrio de abajo.	
27,88	0,52		<b>Arroyo Cerezo</b> Por asfalto. Al llegar al barrio de abajo giramos a la izquierda.	1310m

© Francisco Pérez Calabuig

DISTANCIA KILOMETROS		11. CASTIEL-NAVA-ROYO- CRUZ DE LOS 3 REINOS		5/7
TOTAL	PAR- CIAL	SITUACIÓN	INFORMACIÓN	ALTITUD
28,16	0,28		<b>Cascada</b> <b>1300m</b> Camino asfaltado hacia Veguillas entre campos de cereal.	
30,34	2,18		<b>Loma del Royo</b> <b>1320m</b> En el alto, por camino, a la derecha. Sabinar. Impresionante barranco.	
31,53	1,19		<b>Loma Cerrada</b> <b>1300m</b> Los desvíos a la derecha nos llevan al Carrascal- Sabinar.	
31,74	0,21		<b>1300m</b>	
32,23	0,49		<b>El Paso</b> <b>1290m</b> Descendemos. Pronto veremos camino con muros; paso de ganado.	
32,72	0,49		<b>Ermita</b> <b>1270m</b>	
32,78	0,55		Llegamos al asfalto y salimos antes de la ermita. A 100m la fuente.	
33,24	0,46		<b>1250m</b>	
33,83	0,59		<b>Carrascal</b> <b>1240m</b> Precioso bosque en el B <sup>co</sup> Saz a la izquierda. Seguir el camino principal.	

© Francisco Pérez Calabuig

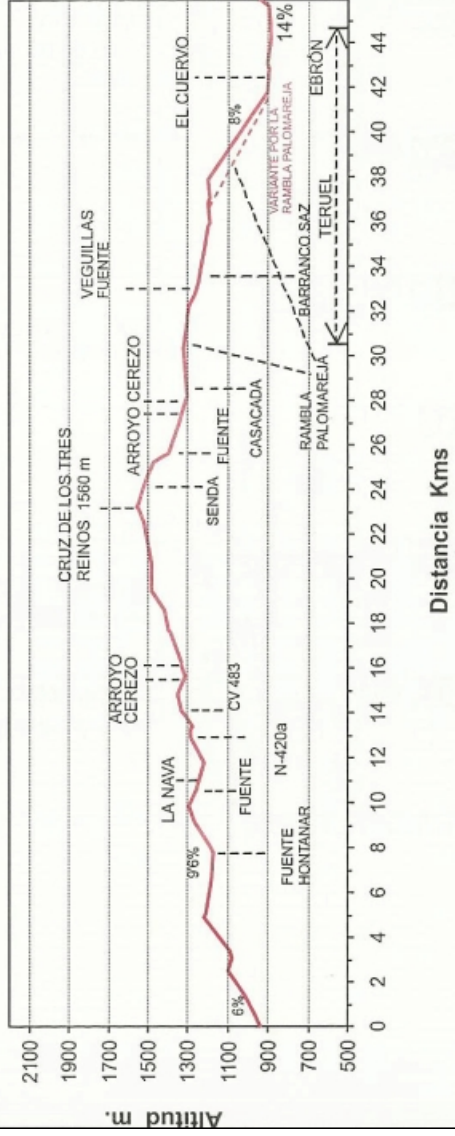
DISTANCIA KILOMETROS		11. CASTIEL-NAVA-ROYO- CRUZ DE LOS 3 REINOS		6/7
TOTAL	PAR- CIAL	SITUACIÓN	INFORMACIÓN	ALTITUD
34,75	0,92		<b>1220m</b>	
35,74	0,99		<b>Castellar</b> <b>1200m</b> Corrales en ruinas.	
35,94	0,20		<b>1190m</b> Seguimos recto.	
36,81	0,87		<b>1200m</b>	
37,01	0,20		<b>Variante</b> Ascendemos. Variante por el barranco de la Palomareja.	
37,83	0,82		<b>1200m</b> Buena y rápida pista hasta el Cuervo.	
38,85	1,02		<b>1100m</b>	
41,74	2,89		<b>Rbla. Palomareja</b> <b>900m</b> Cruzamos la rambla y por la izquierda siguiendo el río Ebrón.	

© Francisco Pérez Calabuig

DISTANCIA KILOMETROS		11. CASTIEL-NAVA-ROYO- CRUZ DE LOS 3 REINOS		7/7
TOTAL	PAR- CIAL	SITUACIÓN	INFORMACIÓN	ALTITUD
42,25	0,25		<b>El Cuervo</b> <b>890m</b> Junto al río rodeamos el pueblo.	
42,80	0,55		<b>890m</b>	
43,01	0,21		<b>900m</b> Por carretera hasta Castielfabib.	
44,13	1,12		<b>895m</b>	
45,58	1,45		<b>890m</b> Subimos a Castielfabib con un último repecho.	
45,92	0,34		<b>Castielfabib</b> <b>940m</b> Plaza de la villa.	

© Francisco Pérez Calabuig

# 11. CASTIELFABIB - CRUZ DE LOS TRES REINOS



© Francisco Pérez Calabuig