

Ruta 13. PUEBLA DE SAN MIGUEL - GAVILÁN ALTO DE LAS BARRACAS

Dificultad: MEDIA - ALTA

Desnivel: 930m / cota min.-max.: 1090m - 1810m

Distancia: 25,38 Kms (asfalto 0,66 Kms)

Tiempo: 2-4h

Fuentes: Km 4,54 - 8,34 - 20,75

Cobertizo: Km 0,58 - 8,34 - 15,28 Refugio (llave en Bar)

Cartografía: 613-III (1-3, 1-4)

Interés: MUY ALTO. Los bosques mejor conservados del Rincón: sabina albar y rastrera, pino negral y silvestre, enebro común, y endemismos en el Alto de las Barracas o Calderón (un santuario botánico de la Comunidad Valenciana). Cabecera del Barranco de la Hoz. Árboles monumentales. Recorreremos 2,8 Kms de camino por encima de los 1750m.s.n.m., imposible en otro lugar de la Comunidad.

Descripción: Salimos de la iglesia y plaza de San Miguel hacia Mas del Olmo por carretera, y en la curva de la ermita ascendemos por camino hasta el desvío al Gavilán (Km 4,53). Duro ascenso (11%) por el camino del Bizco hasta la caseta de vigilancia forestal (Km 8,34).

Llaneamos, vemos el pino de las Tres Garras (Km 9,03), y nos desviamos al Alto de las Barracas (Km 9,93) por terreno perdidizo hasta el Km 11,15 junto a una Microrreserva de flora donde acaba, a 300m del vértice.

Volvemos al camino principal, seguimos bajando y entramos en Teruel (Km 13,06). Rodeamos el Alto de las Barracas. Tras un repecho vamos hacia la derecha en una bifurcación, y antes de llegar al refugio del collado del Buey -ya en Valencia- giramos a la izquierda por PR (Km

15,28). Comprobaremos en el cortafuegos el contraste de vegetación al pasar a la provincia de Valencia.

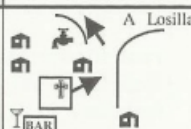

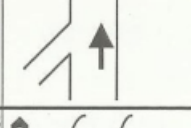
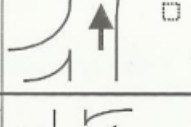


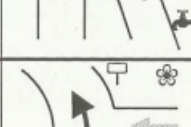

Llaneamos por un precioso sabinar-encbral. Procurando no perdernos, seguimos los mojones de piedra (Km 16,45/73) girando a la derecha al pasar un cartel indicador del refugio. Descenso junto al barranco de la Hoz por senda hasta el camino por donde subimos al Gavilán (Km 18,15), y sin pérdida a Puebla de San Miguel.

Tras las calizas arenosas del Cretácico, nos desviamos al Gavilán por calizas con sílex y dolomías del Jurásico en todo el recorrido.

Variantes: En el Collado del Buey se puede empalmar con las rutas nº7 (Amanaderos), y nº15 (Javalambre) aumentando su dureza.

Alto de las Barracas 1839 m.



DISTANCIA KILÓMETROS		13. PUEBLA - GAVILAN - ALTO DE LAS BARRACAS		1/3
TOTAL	PAR- CIAL	SITUACIÓN	INFORMACIÓN	ALTITUD
0,00			Puebla de San Miguel Salimos de la iglesia y Plaza San Miguel hacia Más del Olmo: CV-363.	1103m
0,58	0,28		Ermita S. Roque Dejamos la carretera por un camino que sale tras la ermita.	1090m
0,85	0,27			1120m
1,83	0,98		El Cerrito Carril de Camarena. Pasamos el desvío a Mas del Olmo.	1200m
2,27	0,44		La Santica Seguimos ascendiendo por el camino principal.	1210m
3,38	1,11		Los Avenares	1300m
4,53	1,15		Fuente Canaleja Nos desviamos al pico Gavilán. Duro ascenso. A 100m hay una fuente.	1360m
7,26	2,73		Se suaviza la cuesta. Aparece sabina rastrera. Senda dcha. al Calderón.	1650m

© Francisco Pérez Calabuig

DISTANCIA KILÓMETROS		13. PUEBLA - GAVILAN - ALTO DE LAS BARRACAS		2/3
TOTAL	PARCIAL	SITUACIÓN	INFORMACIÓN	ALTITUD
8,03	0,77		Nos desviamos al Gavilán. Caseta de vigilancia forestal.	1725m
8,34	0,31		Gavilán Refugio y aljibe.	1747m
8,65	0,31		Llaneamos.	1725m
9,03	0,38		Pino Tres garras 1710m A 100m (PR) hay un impresionante pino en el vado de la culebra.	
9,93	0,90		Nos desviamos al Alto de las Barracas: 1,22Kms y vuelta. Puedes continuar recto. Volvemos aquí.	1755m
10,57	0,64		Atención! Desaparece el camino. Seguimos recto al este. Cruzamos sabina rastrera	1790m
11,03	0,46		Final ciclable 1810m	
11,15	0,12		Pastizal y microrreserva de flora. Vallados. Al vértice 300m andando.	
12,37	1,22			
(en cruce dch.)				
13,92	1,55		Umbría Puerco 1755m Hacemos un rodeo y acaba la dura subida al pie del Alto de Barracas.	

© Francisco Pérez Calabuig

DISTANCIA KILÓMETROS		13. PUEBLA - GAVILAN - ALTO DE LAS BARRACAS		3/3
TOTAL	PARCIAL	SITUACIÓN	INFORMACIÓN	ALTITUD
14,58	0,66		A la derecha vemos el cortafuegos provincial. Contraste de vegetación.	1765m
15,28	0,70		Collado del Buey 1730m Nos desviamos a la derecha: Pino 3 Garras. Atención! No perderse.	
16,47	1,19		Atención! Seguir los mojones de piedra. Sabina rastrera con el centro seco.	1730m
16,65	0,18		Atención! 1725m A la derecha hacia un gran pino que quedará a la Izq. Cartel de Refugio.	
16,73	0,08		Al pasar el pino albar pasamos el inicio del barranco y ya camino.	1710m
17,30	0,57		Bco. de la Hoz 1660m Tras un corto descenso entre viejos pino negrales cruzamos el barranco.	
18,15	0,85		Tras un bello paseo junto al barranco de la Hoz, camino del Gavilán.	1650m
20,85	2,36		Descenso por donde subimos hasta Puebla de San Miguel.	1360m
25,38	4,53			
	Puebla			

© Francisco Pérez Calabuig

13. PUEBLA S. MIGUEL - GAVILÁN - ALTO DE LAS BARRACAS (CALDERÓN)

