


El camino de Mas del Olmo, partía de La Puebla hacia el noreste atravesando amplias zonas de cultivo y bosques de carrasca, pasaba por La Tejería y por la umbría del Carrascal.




Pilón de La Losa, con imagen de la Virgen del Pilar.



Pilón de La Santica, con imagen Virgen de La Cueva

El Camino de Ademuz, con dirección este, coincidía con la Rambla de La Puebla hasta el Estrecho de Piqueras, límite con el municipio de Ademuz, a ambos lados de la rambla se situaban parcelas de cultivos y bosque de carrasca y sabina albar, con ejemplares monumentales.





Pilón de las Almas, con imagen de las almas del purgatorio.

AGRADECIMIENTO:

Queremos mostrar nuestro agradecimiento a las personas que nos animaron en la puesta en marcha del Proyecto de Rehabilitación de los Pilonos asociados a los caminos tradicionales, y mantuvieron su apoyo y proximidad en todo el desarrollo del mismo, asesorándonos, realizando cuestaciones, y aportando fondos, materiales de construcción, paneles cerámicos, etc... para llevarlo a cabo.

Gracias a José Cortés Alepuz, José y Milagros Cortés Barrachina, Delfina Luz, y Juan, Laura Ferrer, Pilar Barrachina Blasco, J. Miguel y Joaquín Martínez Marqués, Teresa Martí, Blas y Gaspar Barrachina, Luisa Marqués y Miguel, Ramón Luz, Manuel Yuste, Sagrario Blasco y Juan Antonio Grafiá, ceramista de Talayuelas, y a todos los vecinos en general.



Parque Natural de la Puebla de San Miguel
C/ Abadía nº3
46140 Puebla de San Miguel (Valencia)
Teléfono: 660127491
parque_puebladesanmiguel@gva.es



CAMINOS TRADICIONALES Y PILONES



¿Qué son los Caminos tradicionales?


Son sendas y veredas que comunicaban La Puebla de San Miguel con aldeas y poblaciones vecinas, además de comunicar los diferentes parajes del territorio.

Los caminos que presentan todavía alguno de estos elementos constructivos significativos son los que comunicaban Puebla de San Miguel con las poblaciones vecinas: **Camino de Arcos de las Salinas** (antiguo Camino de la sal), **Camino de Camarena y Riodeva**, **Camino de Mas del Olmo**, **Camino de Ademuz**, **Camino de Sesga** y **Camino de Aras de los Olmos** (antiguo Camino Real de Valencia a Castilla).

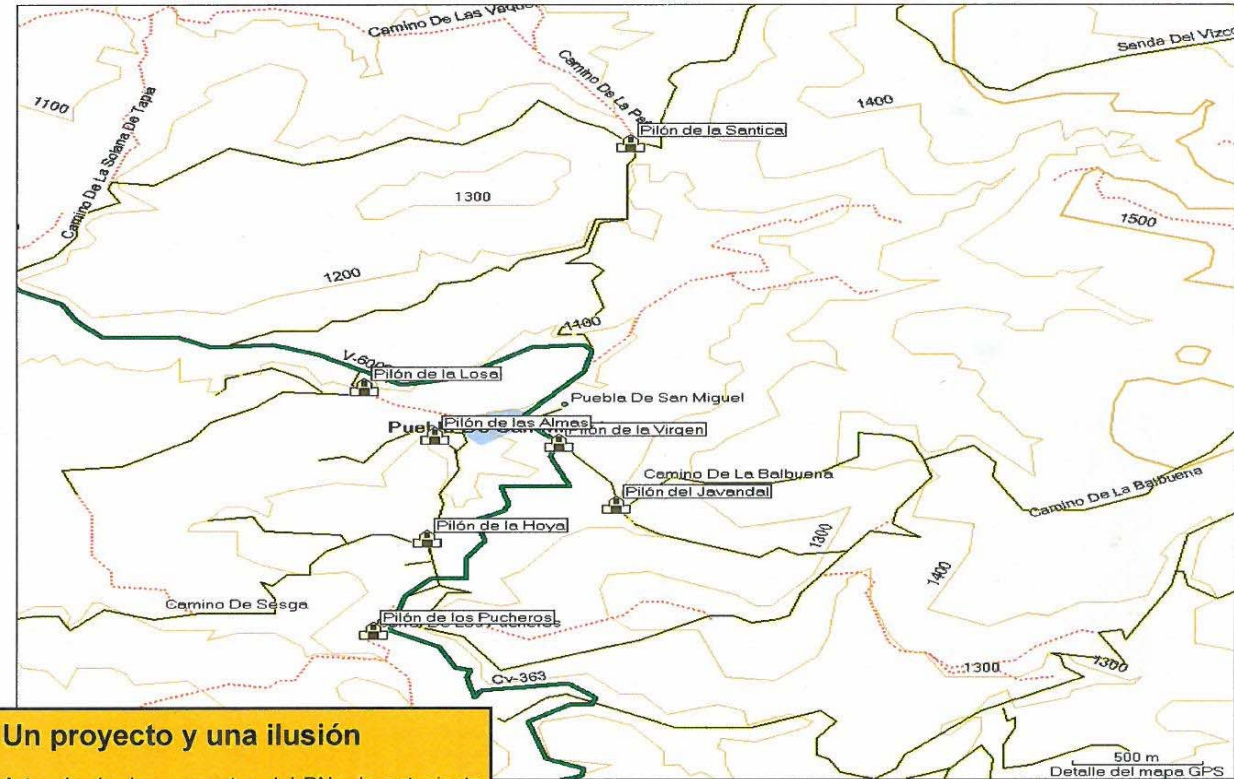
¿Y los Pilonos?

Asociados a cada uno de estos caminos aparecen los "**Pilonos o casilicios**", construcciones en general resueltas en forma de pilar de obra con piedra y mortero con base cuadrada, hornacina con panel cerámico dedicado a una imagen religiosa -a la que se encomendaba el viandante- y cubierta de teja o losas de piedra. Su función era la de proteger al viandante a lo largo de su camino.

El Camino de Sesga, coincidía en su inicio con el de Aras de Los Olmos, cruzaba el Barranco de La Cañada Jorge y ascendía hacia El Sabinar, donde se sitúan amplios bosques de sabina albar.




Pilón de La Hoya, con la imagen Virgen de los Desamparados.



Un proyecto y una ilusión


A través de dos proyectos del PN y la entusiasta colaboración de los vecinos de Puebla de San Miguel, se han acondicionado tramos de caminos y restaurado / recuperado todos los pilonos.

El Camino de Arcos de Las Salinas, partía en dirección sureste y discurría por parajes con espesos bosques de pino negral, como El Madrero, La Cueva de la Pez y el Pinar espeso.



Pilón de Los Pucheros, con la imagen Santa Quiteria.

El Camino de Aras de los Olmos, antiguo Camino real Valencia-Castilla, discurría por la zona sur del municipio atravesando el paraje de Los Pucheros, con bosquetes de sabinas monumentales y el Barranco de la madera y el Collado Calderón, con espesos pinares de pino negral.



Pilón del Javandal, con la imagen de San Miguel.



Pilón de Los 4 arcángeles, con imagen de los 4 arcángeles