

Ababol BTT. Rutas en el Rincón de Ademuz y comarca

Nombre: A Teruel por el Turia variantes 1, 2 y 3

Con la combinación de las tres variantes puede hacerse la ruta del Rincón de Ademuz a Teruel evitando en la medida de lo posible separarse del cauce del Turia

Variante 1: carretera Nal. desde Libros a Km 284.

Datos del GPS en su grabación:

Distancia: 81,13 Km.

Ascenso: 725 m

Descenso: 691 m

Altura mínima: 665

Altura máxima: 852

Descripción:

En la variante 1 la grabación de la ruta se inicia en Torrebaja y lleva hasta Libros. En Libros (Km. 9,7) salimos a la carretera por la que vamos 8 Km (hasta el Km. 17,6). Desde este punto a Teruel se llega por caminos y senderos. Cuando llegamos al estrecho de Villel esta variante gira al este y nos lleva por un terreno árido hasta que volvemos a la proximidad del Turia en las inmediaciones de Villastar. Ya en Teruel, estas 3 variantes nos llevan a la obligada visita a la Plaza del Torico llegando a ella tras la subida de la cuesta de la Andaquilla y el paso por debajo de la Torre de San Martín

En esta variante la vuelta se hizo por carretera hasta el Rincón. Resaltamos la peligrosidad de la carretera por su tráfico rodado y de esta en particular por la ausencia de arcén, mala visibilidad por curvas cerradas, vegetación abundante, etc. Con un almuerzo sin prisas en el Paseo del Óvalo de Teruel, el día de la grabación a la hora de comer estábamos en el Rincón

Variante 2: ctra Nal. desde Pte de Casas el Campo a Km 284

Datos del GPS en su grabación:

Distancia: 43,3 Km.

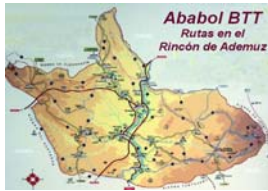
Ascenso: 495 m

Descenso: 302 m

Altura mínima: 739 m

Altura máxima: 959 m

En esta variante (es otra grabación) al llegar a Libros no salimos a la carretera, continuamos por el camino que pasa por la pequeña ermita del Pilar y por detrás del Polideportivo y del chiringuito del río durante 1,5 Km.



En ese punto (Km.11,5) hay que bajarse de la bici y andar durante 1 Km. Hasta retomar la senda hasta el puente (Km. 14,5) que lleva de la carretera a la aldea abandonada de Casas del Campo. En este punto es necesario salir a la carretera y recorrer los 3,3 Km. hasta el camino que nos llevará a cruzar el Turia y coger el antiguo camino de herradura de Libros a Teruel. Existe una senda que evita esta salida a carretera pero por su peligrosidad es absolutamente desaconsejable además de muy difícil localización salvo que la llevemos grabada en GPS.

Al igual que en la variante 1, al llegar al estrecho de Villel giramos al este dejando el río hasta retomar en Villastar y seguir el divertido y bonito camino /sendero hasta Teruel

Variante 3: tramo desde Km 283, por estrecho de Villel

Datos del GPS en su grabación:

Distancia: 50,16 Km.

Ascenso: 440 m

Descenso: 399 m

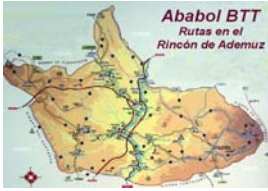
Altura mínima: 786 m

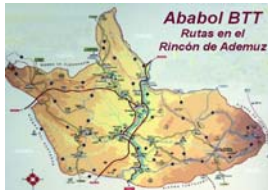
Altura máxima: 916 m

Esta variante empieza su grabación en el Km 283 una vez pasado, yendo en sentido a Teruel, el estrecho del Mas del Campo, bajo el pico Cabezo Rueda. Nos lleva a Teruel pasando por el estrecho de Villel, abierto recientemente para acceder a una muy pequeña zona recreativa, no obstante no es del todo ciclable.

A la vuelta de Teruel utilizamos la carretera de Villaespesa y aprovechamos el inverosímil puente para volver a Villastar

Nuestro amigos de Ademuz Natalia y Juanjo tienen subidas a Wikiloc dos rutas, una Ademuz – Teruel en la que suben desde el Rento de Angelina en el Mas de Jacinto a las Minas de Libros para luego ir bajando hacia el Turia y seguir a Teruel. La otra es la vuelta en la que en Villel suben por la Fuensanta al Cabezo Rueda y bajando por Tramacastiel vuelven al Turia siguiendo el río Regajo. En ambas hay un desnivel y un kilometraje que dificulta el hacer ida y vuelta, como ruta circular de un tirón: 104.55 Km y 2,424 m de desnivel positivo...pero imposible no hay nada...





Distancia entre poblaciones y otros puntos de interés:

Las distancias son aproximadas y pueden variar en función de los puntos de referencia. En general se han tomado desde el punto de paso de la ruta grabada “Ababol Ruta el Turia y del Ebrón”.

Las distancias desde las poblaciones separadas de estos ríos se han tomado las distancias por carretera, La Puebla de San Miguel, Mas del Olmo, Val de la Sabina, Sesga, Vallanca, Negrón y Arroyo Cerezo

	Arroyo Cerezo	Ademuz	Ctra. Riodeva	Casas Altas	Casas Bajas	Cuesta del Rato	Castielfabib	Estrecho Casas Bajas	La Presa Torre Baja	Los Santos	Mas de Jacinto	Mas del Olmo	Negrón	Puebla de S. Miguel	Sesga	Torre Alta	Torre Baja	Val de la Sabina	Vallanca
Arroyo Cerezo		21	25	24	27	19	16	29	19	18	23	33	34	40	35	21	18	26	29
Ademuz	21		13	3	6	15	13	8	6	9	10	14	13	19	14	11	8	5	8
Ctra. Riodeva	25	13		16	19	17	15	21	8	11	2	27	26	32	27	4	7	18	21
Casas Altas	24	3	16		3	19	17	5	10	13	14	17	16	22	17	13	11	8	11
Casas Bajas	27	6	19	3		22	20	2	13	16	17	20	19	25	20	16	14	11	14
Cuesta del Rato	19	15	17	19	22		3	24	9	6	15	29	28	34	29	14	11	20	23
Castielfabib	16	13	15	17	20	3		22	7	4	13	27	26	32	27	12	9	18	21
Estrecho Casas Bajas	29	8	21	5	2	24	22		15	18	19	22	21	27	22	20	13	13	16
La Presa de Torrebaja	19	6	8	10	13	9	7	15		3	6	20	19	25	20	5	2	11	14
Los Santos	18	9	11	13	16	6	4	18	3		9	23	22	28	23	8	4	14	17
Mas de Jacinto	23	10	2	14	17	15	13	19	6	9		24	23	29	24	2	5	15	22
Mas del Olmo	33	14	27	17	20	29	27	22	20	23	24		27	33	28	2	22	9	21
Negrón	34	13	26	16	19	28	26	21	19	22	23	27		32	27	24	21	18	6
Puebla de S. Miguel	40	19	32	22	25	34	32	27	25	28	29	33	32		8	30	27	14	27
Sesga	35	14	27	17	20	29	27	22	20	23	24	28	27	8		25	22	9	22
Torre Alta	21	11	4	13	16	14	12	20	5	8	2	25	24	30	25		3	16	19
Torre Baja	18	8	7	11	14	11	9	13	2	4	5	22	21	27	22	3		13	18
Val de la Sabina	26	5	18	8	11	20	18	13	11	14	15	9	18	14	9	16	13		13
Vallanca	29	8	21	11	14	23	21	16	14	17	22	21	6	27	22	19	18	13	