

Ababol BTT. Rutas en el Rincón de Ademuz y comarca

Nombre: A minas de azufre de Riodeva

Datos del GPS en su grabación:

Distancia: 24,84
Ascenso: 620
Descenso: 660
Altura mínima: 768
Altura máxima: 1098

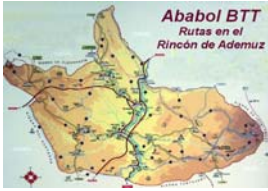
Ruta circular: Si

Descripción: Ruta grabada desde Torrebaja de la que se sale por la Ruta del Turia y del Ebrón (ruta fluvial) 5 Km. hacia el norte, dejando atrás Torrealta. Después de cruzar la Rambla de Riodeva, nos encontramos en el Rento Angelina desde donde a la izquierda cruzando el puente podemos visitar el Mas de Jacinto y siguiendo recto y no mas allá de 50 metros sale una empinada pista, actualmente en buen estado pues han pasado la motoniveladora con preciosas vistas hacia el sur desde donde se ve una perspectiva del Turia y del Rincón muy singular. Esta subida tiene unos 5 Km. de distancia. Una vez hemos subido a Los Planes, llegamos al barrio de las Minas en los que es visita obligada la de las viviendas trogloditas, cuevas cavadas en la montaña, restauradas con impresionante trabajo, cariño y dedicación por Julián de Torrebaja. Todo nuestro respeto a él y a su desinteresado trabajo.

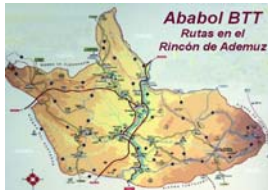
Esta ruta puede enlazarse con la ruta "de Minas a Loma S. Pablo, Matahombres, Minas" en cuyo caso los datos pasan a ser:

Distancia: 75.94
Ascenso: 2119
Descenso: 2130
Altura mínima: 768
Altura máxima: 1829

Si se enlazan estas dos rutas, sugerimos al pasar por Riodeva no volver por la carretera hasta las antiguas Minas sino cruzar la explotación de caolín que actualmente está en funcionamiento y bajar por la rambla. Una muy divertida bajada con innumerables cruces de la rambla cuyo fin es el Rento de Angelina en donde enlazamos con la Ruta del Turia y el Ebrón.



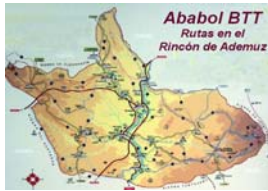




Distancia entre poblaciones y otros puntos de interés:

Las distancias son aproximadas y pueden variar en función de los puntos de referencia. En general se han tomado desde el punto de paso de la ruta grabada "Ababol Ruta el Turia y del Ebrón".

Las distancias desde las poblaciones separadas de estos ríos se han tomado las distancias por carretera, La Puebla de San Miguel, Mas del Olmo, Val de la Sabina, Sesga, Vallanca, Negrón y Arroyo Cerezo



	Arroyo Cerezo	Ademuz	Ctra. Riodeva	Casas Altas	Casas Bajas	Cuesta del Rato	Castielfabib	Estrecho Casas Bajas	La Presa Torre Baja	Los Santos	Mas de Jacinto	Mas del Olmo	Negrón	Pueblo de S. Miguel	Sesga	Torre Alta	Torre Baja	Val de la Sabina	Vallanca
Arroyo Cerezo		21	25	24	27	19	16	29	19	18	23	33	34	40	35	21	18	26	29
Ademuz	21		13	3	6	15	13	8	6	9	10	14	13	19	14	11	8	5	8
Ctra. Riodeva	25	13		16	19	17	15	21	8	11	2	27	26	32	27	4	7	18	21
Casas Altas	24	3	16		3	19	17	5	10	13	14	17	16	22	17	13	11	8	11
Casas Bajas	27	6	19	3		22	20	2	13	16	17	20	19	25	20	16	14	11	14
Cuesta del Rato	19	15	17	19	22		3	24	9	6	15	29	28	34	29	14	11	20	23
Castielfabib	16	13	15	17	20	3		22	7	4	13	27	26	32	27	12	9	18	21
Estrecho Casas Bajas	29	8	21	5	2	24	22		15	18	19	22	21	27	22	20	13	13	16
La Presa de Torrebaja	19	6	8	10	13	9	7	15		3	6	20	19	25	20	5	2	11	14
Los Santos	18	9	11	13	16	6	4	18	3		9	23	22	28	23	8	4	14	17
Mas de Jacinto	23	10	2	14	17	15	13	19	6	9		24	23	29	24	2	5	15	22
Mas del Olmo	33	14	27	17	20	29	27	22	20	23	24		27	33	28	2	22	9	21
Negrón	34	13	26	16	19	28	26	21	19	22	23	27		32	27	24	21	18	6
Pueblo de S. Miguel	40	19	32	22	25	34	32	27	25	28	29	33	32		8	30	27	14	27
Sesga	35	14	27	17	20	29	27	22	20	23	24	28	27	8		25	22	9	22
Torre Alta	21	11	4	13	16	14	12	20	5	8	2	25	24	30	25		3	16	19
Torre Baja	18	8	7	11	14	11	9	13	2	4	5	22	21	27	22	3		13	18
Val de la Sabina	26	5	18	8	11	20	18	13	11	14	15	9	18	14	9	16	13		13
Vallanca	29	8	21	11	14	23	21	16	14	17	22	21	6	27	22	19	18	13	